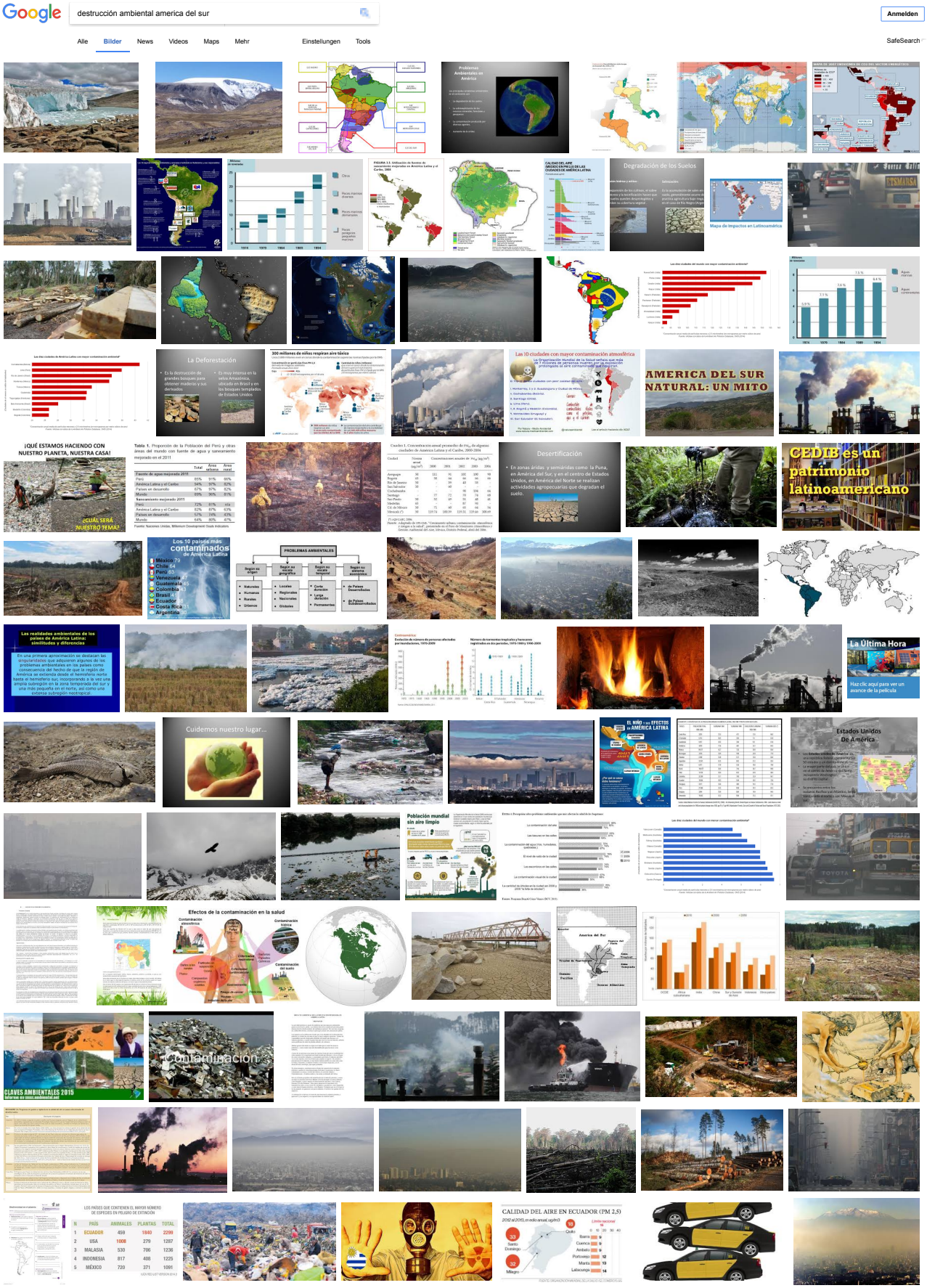

Google
destrucción ambiental america del sur
Anmelden
Alle
Bilder
News
Videos
Maps
Mehr
Einstellungen
Tools
SafeSearch
La Deforestación
¡QUÉ ESTAMOS HACIENDO CON NUESTRO PLANETA, NUESTRA CASA!
¿CUÁL SERÁ NUESTRO TEMA?
Los 10 países más contaminados de América Latina
PROBLEMAS AMBIENTALES
Las realidades ambientales de los países de América Latina: similitudes y diferencias
Cuidemos nuestro lugar...
Efectos de la contaminación en la salud
Contaminación
CLAVES AMBIENTALES 2015
Desertificación
AMERICA DEL SUR NATURAL: UN MITO
CEDIB es un patrimonio latinoamericano
La Última Hora
Haz clic aquí para ver un avance de la película
Estados Unidos De América
Degradación de los Suelos
Mapa de Impactos en Latinoamérica
Las 10 ciudades con mayor contaminación atmosférica
CALIDAD DEL AIRE EN ECUADOR (PM 2,5)











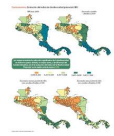



































#Retos2017
#Chile
MONGABAY
Latam

50%
DE LA
DEFORESTACIÓN
DE PLAYA
PROVIENE
DE AMÉRICA
LATINA
17%
DE ÁREAS
PARA
CULTIVOS SE
REALIZARON
EN ZONAS
RIESGOSAS









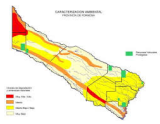
Carga Global de la contaminación atmosférica

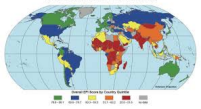

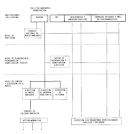







Ahora bien, vamos a referirnos a la contaminación en cuanto ambiental


CONTAMINACIÓN AMBIENTAL
PROCESOS DE FORMACIÓN


opción más favorecedora
opción menos favorecedora
prevención
minimización
multiplicación
reciclaje
recuperación energía
disposición

Pilot 2008 Environmental Performance Index




CAUSAS DE LA DEGRADACIÓN DEL SUELO POR CONTINENTES



vor 6 Tagen

*Ciudad de México, México

Cuadro Nº3
Principales formas de contaminación


Gráfica 1
DISTRIBUCIÓN DEL ÍNDICE AMBIENTALISMO

ESTUDIOS SOCIALES

IPIALES
Ahora Corral
EL NUMERAL

Cuadro 2
ANÁLISIS FACTORIAL. COINCIDENCIA PERSONAL CON VALORES SOBRE CONTAMINACIÓN AMBIENTAL EN MÉXICO. MÉTODO DE EXTRACCIÓN: ANÁLISIS DE COMPONENTES PRINCIPALES


UBICACIÓN DE LA ZONA DE ESTUDIO

Deforestación
en México

NAOMI
KLEIN
ESTO LO
CAMBIA TODO
EL CAPITALISMO CONTRA EL CLIMA

Sistema Natural
Sistema Socio-Cultural
Sistema Económico
Mercado de Bienes y Servicios
Empresas
Familias
Mercado de Factores de la producción: tierra, capital y trabajo

Ciudad
Austin, TX
San Antonio, TX
Miami, FL
Dallas, MS
Minneapolis, MN
Fairbanks, PA
Nashville, TN
New York, NY
Houston, TX
Los Angeles, CA
PST > 100
0
1000
Miles


Shred-it
Geografía
América y el mundo
Figura 1: Concentraciones promedio anuales de materia particulada menores de 2.5 micras (PM 2.5) en Lima durante el periodo 2001 a 2011
Figura III
La teoría pura del comercio internacional
Cuadro 4
Coeficientes gama de correlación entre el índice ambientalismo y otras variables seleccionadas. El asterisco indica una significación menor a 0.05.
Variable
Coeficiente Gamma
Edad
Escolaridad
Ingreso
Tamaño de la ciudad
Posición ideológica
Especialista de pub
Postmaterialismo
América Verde
Adiós, Amazonia
PAREX GROUP
Building energy together
PREVENCION DE LA CONTAMINACION AMBIENTAL
Weitere Ergebnisse

Hilfe Feedback geben Datenschutzerklärung Nutzungsbedingungen